TRNÁVKA, TRNAVA U ZLÍNA
Situace kácení
M 1 : 500

SO 02 - km 5,870 - 5,970

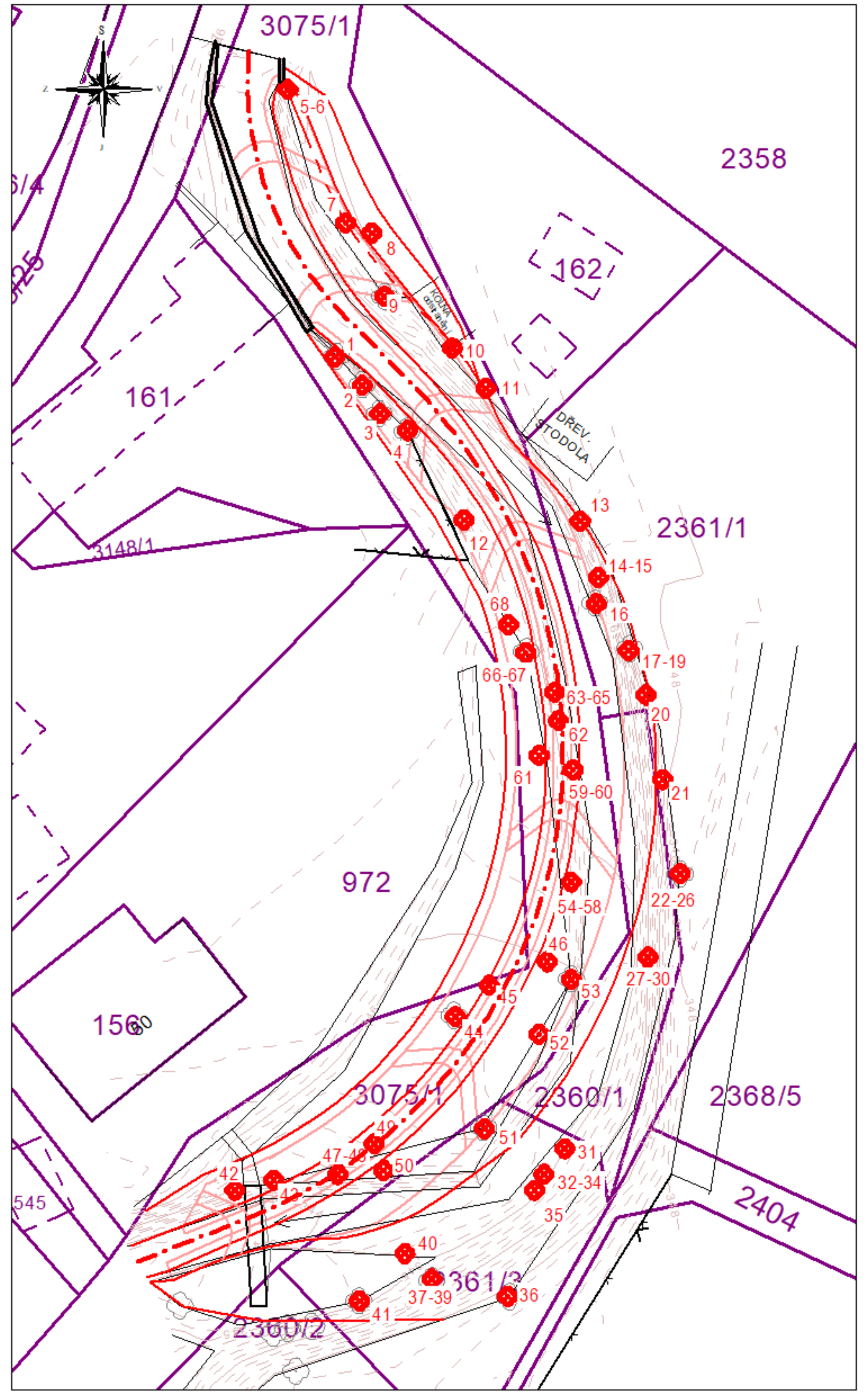

SO 01 - km 3,070 - 3,150

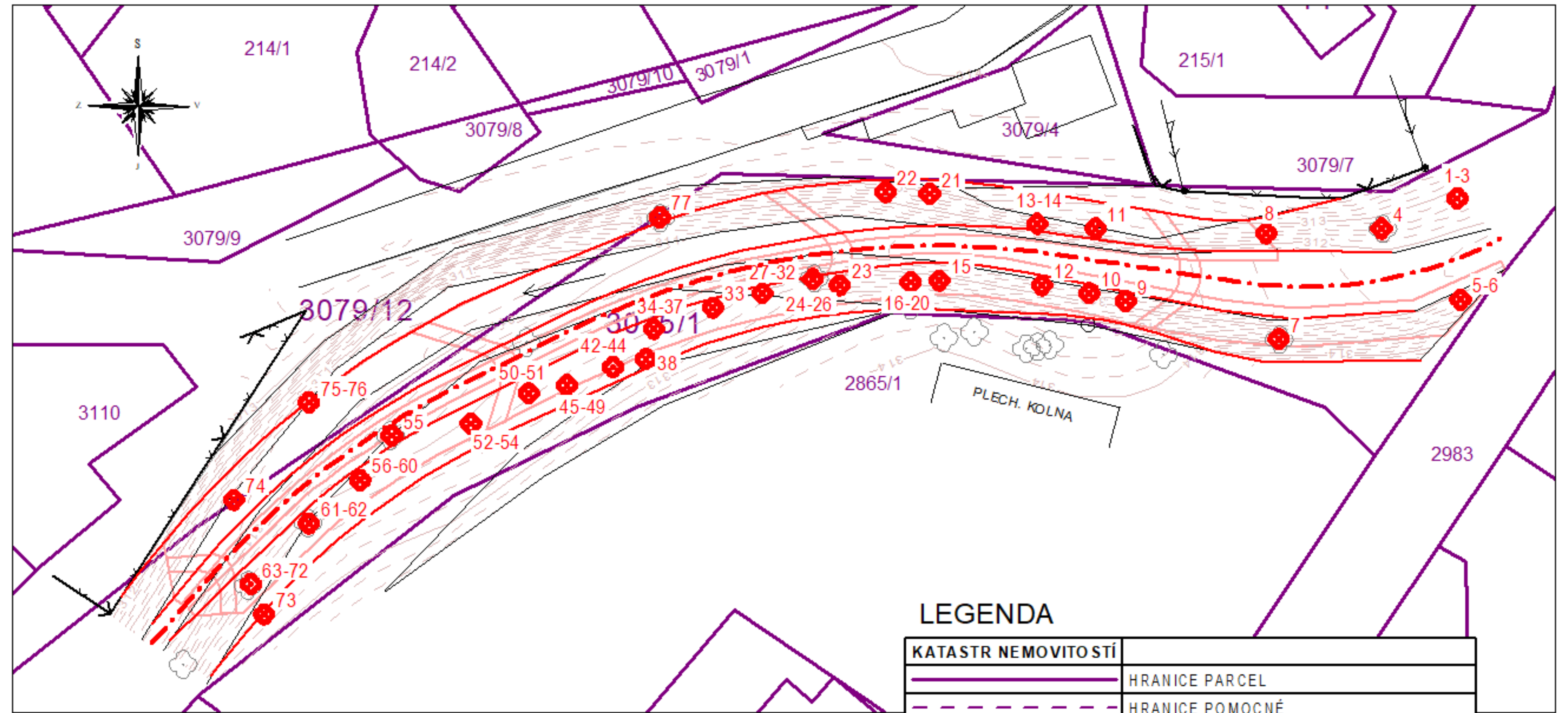

SO 03 - km 6,309 - 6,357

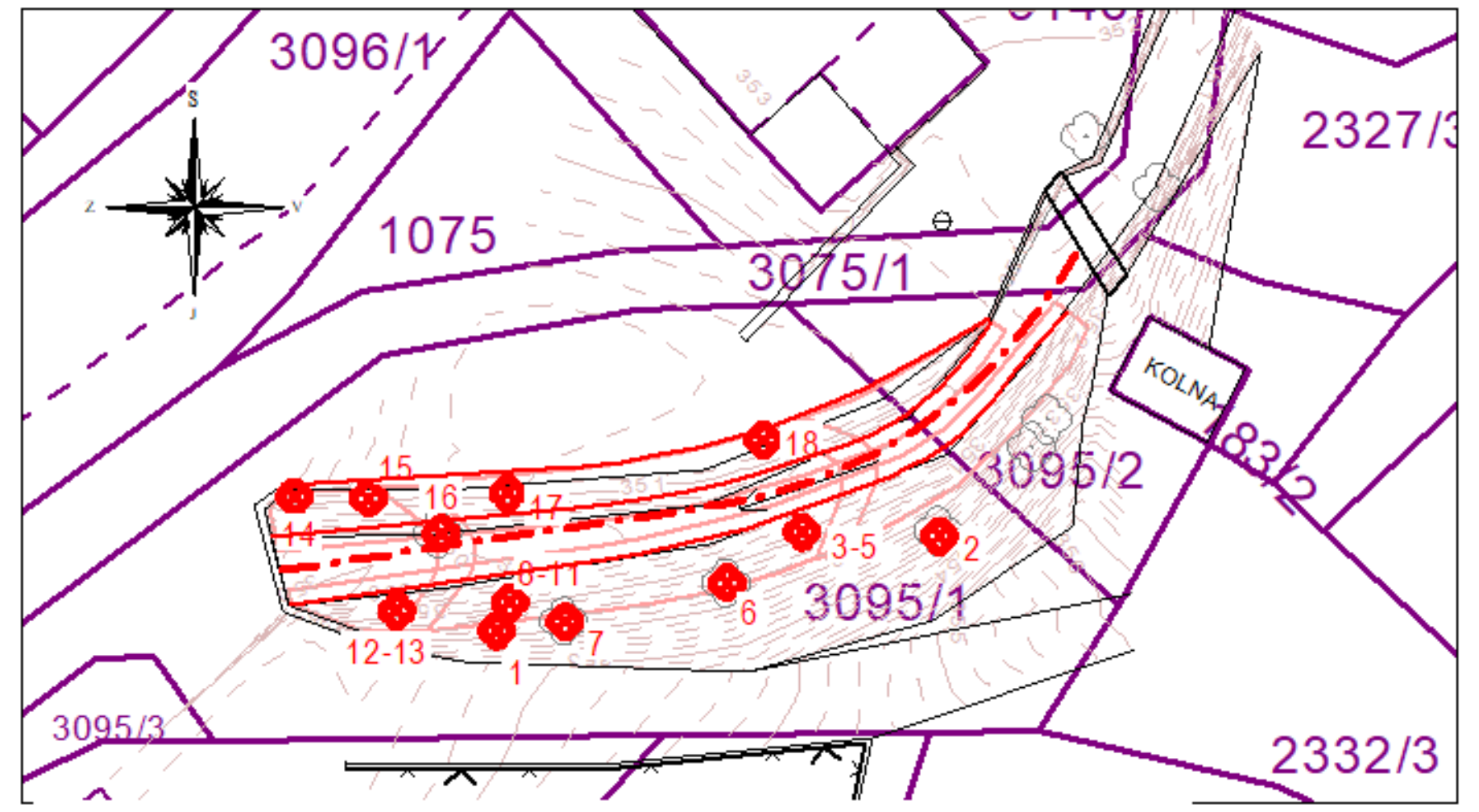

SO 04 - km 6,460 - 6,515

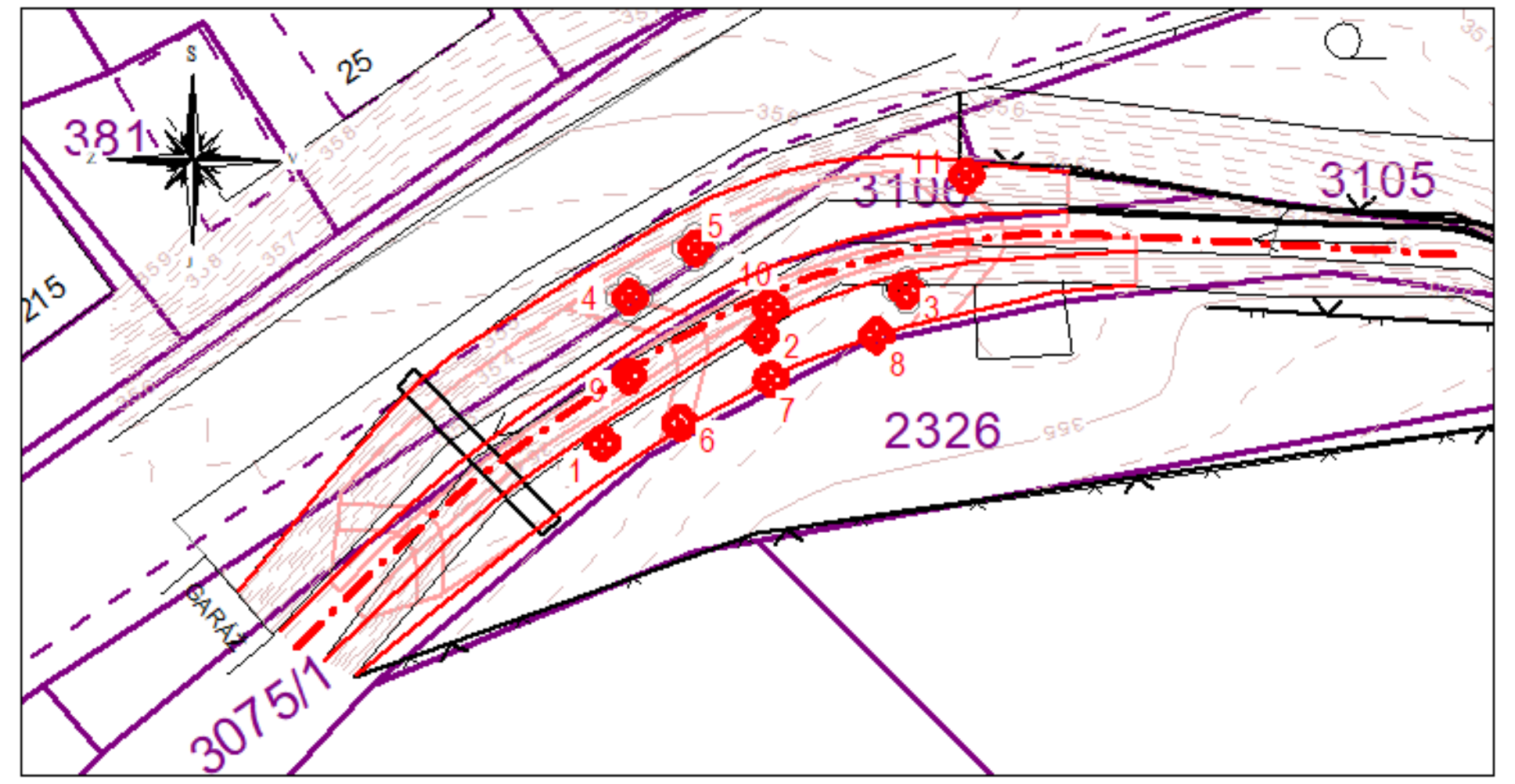

SO 05 - km 7,425 - 7,460

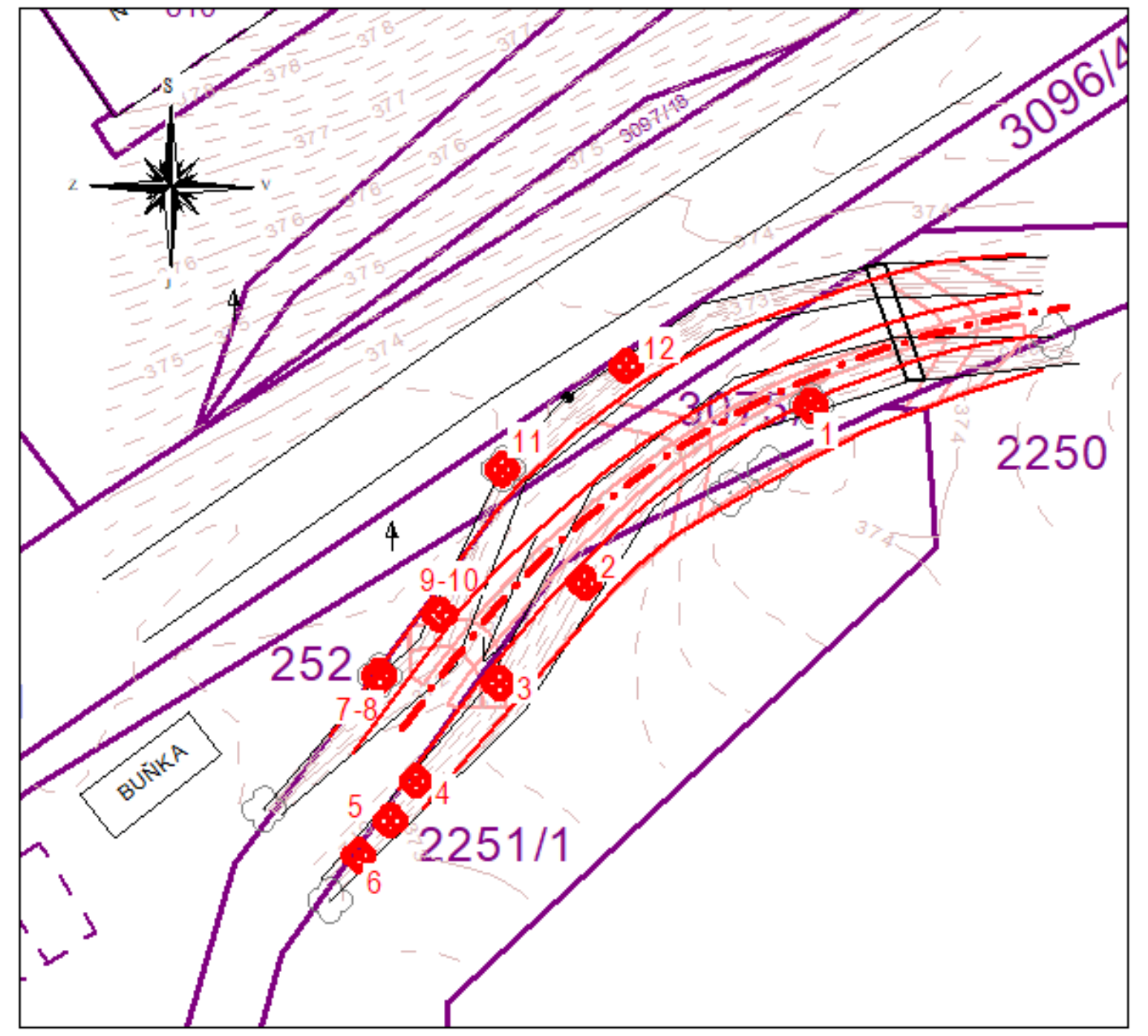

LEGENDA

KATASTR NEMOVITOSTÍ	
	HRANICE PARCEL
	HRANICE POMOCNÉ
POPIS LOKALITY	
	Stávající objekty
	Oprava konstrukcí
	Směr toku
KONSTRUKCE	
	NOVÉ HRANY TERÉNU
	OPEVNĚNÍ BŘEHŮ/DNA ROVNANINOU Z L.K.
	STÁVAJÍCÍ HRANY TERÉNU
	STÁVAJÍCÍ PLOTY
PŘÍSTUPY	
	PŘÍSTUP KE STAVBĚ
	OBVOD STAVENIŠTĚ

SO 01

Číslo v situaci	Druh stromu	Plocha keřů [m²]	Průměr stromu v 1,3 m výšky [cm]	Obvod stromu v 1,3 m výšky [cm]	Průměr pařezu [mm]	Katastr	Parcely
1	Švestka		11	35	ponechání	Trnava u Zlína	3075/1
2	Švestka		8	25	ponechání		
3	Švestka		12	38	ponechání		
4	Ořech		27	85	ponechání		
5	Javor		20	63	ponechání		
6	Javor		20	63	ponechání		
7	Vrba		60	188	800		
8	Líska		4x10+4x8	4x31+4x25	400		
9	Olše		18	57	400		
10	Vrba		22	69	300		
11	Vrba		14	44	200		
12	pařez				500		
13	Jasan		15	47			
14	Smrk		10	31			
15	Javor		28	88	300		
16	Babyka		20	63			
17	Babyka		33	104			
18	Babyka		37	116			
19	Babyka		10	31			
20	Babyka		10	31			
21	Bříza		21	66			
22	Smrk		12	38			
23	Olše		30	94			
24	Jasan		52	163			
25	pařez				3x300		
26	Javor		8+6	25+19			
27	Jasan		17	53			
28	pařez				2x300		
29	Javor		10	31			
30	Jasan		38	119			
31	Jasan		9	28			
32	Jasan		12	38			
33	Líska		14+8	44+25	800		
34	souška		14	44			
35	Jasan		12	38			
36	pařez				600		
37	Babyka				300		
38	Jasan		16	50			
39	Javor		8	25			
40	Jasan		12	38			
41	pařez				300		
42	Jasan		13	41			
43	Jasan		13	41	600		
44	Javor		10	31			
45	Jasan		58	182			
46	Javor		8	25			
47	pařez				500		
48	pařez				300		
49	Smrk		14	44			
50	pařez				300		
51	Javor		22	69			
52	pařez				400		
53	Javor		8+8	25+25			
54	pařez				300		
55	Jasan		70	220			
56	pařez				300		
57	Jasan		15	47			
58	pařez				400		
59	pařez				400		
60	pařez				200		
61	Javor		25	79			
62	Javor		52	163			
63	pařez				300		
64	Javor		15+15	47+47	500		
65	pařez				300		
66	Jasan		25	79			
67	Jasan		35	110			
68	Jasan		33	104			
69	Jasan		28	88			
70	Javor		38	119			
71	Jasan		35	110			
72	Jilm		30	94			
73	pařez				3x250		3079/12
74	pařez				400		
75	pařez				300		
76	pařez				500		
77	Jasan		3x35	3x110	900		3075/1
	keře	50					

SO 02

Číslo v situaci	Druh stromu	Plocha keřů [m²]	Průměr stromu v 1,3 m výšky [cm]	Obvod stromu v 1,3 m výšky [cm]	Průměr pařezu [mm]	Katastr	Parcely
1	Jírovec					Trnava u Zlína	3075/1
2	Jírovec						
3	Jírovec						
4	Jírovec						
5	Jasan		22	69			
6	pařez				500		
7	pařez				500		
8	Švestka		25	79			
9	Jasan		2x12+14	2x38+44	600		
10	Jasan		14+18	44+57	400		
11	Švestka		25	79			
12	pařez				1000		2361/1
13	Líska	5	4x8	4x25	300		
14	Jasan		18	57			
15	pařez				400		
16	Jasan		33	104			
17	Javor		36	113			
18	Javor		40	126			
19	Líska		7+7	22+22	300		
20	Líska	8	3x10+3x6	3x31+3x19	800		
21	Líska	8	3x12+4x8	3x38+4x25	600		
22	Javor		12	38			
23	Javor		26	82			
24	Javor		10	31			
25	Javor		10	31			
26	Javor		2x22+2x28	2x69+2x88	600		2360/1
27	Jasan		3x14+18	3x44+57	800		
28	Jasan		25	79			
29	Jasan		25	79			
30	Jasan		24+20	75+63	600		
31	Vrba		10+18	31+57	300		2361/3
32	Vrba		30	94			
33	Vrba		25+25	79+79	500		
34	Vrba		26	82			
35	Vrba		27	85			
36	Buk		36	113			
37	Jasan		30	94			
38	Líska		2x10+3x6	2x31+3x19	400		3075/1
39	Líska		2x10+2x6	2x31+2x19	300		
40	Líska		8+8	25+25	600		
41	Javor		28	88			
42	Vrba		65	204	700		
43	Vrba		65	204			
44	Jabloň		25	79			
45	Švestka		8	25			
46	Jabloň		18	57			
47	Vrba		10	31			
48	Vrba	15			800		
49	Vrba	6			300		
50	Líska	6			200		2361/3
51	Vrba		50	157			3075/1
52	Vrba		25	79			
53	Jasan		21	66			
54	Líska		6	19	200		
55	Líska		12+2x10+2x6	38+2x31+2x19	700		
56	Jasan		15+2x20	47+2x63	500		
57	Jasan		13+19	41+60	400		
58	Jasan		19+2x16+11	60+2x50+35	500		
59	pařez				500		
60	Jasan		11+18+20	35+57+63	400		
61	Jabloň		28	88			
62	Jasan		16+20	50+63	600		
63	Líska		2x10+3x8	2x31+3x25	600		
64	Líska		8+8	25+25	200		
65	Líska		2x12+2x8	2x38+2x25	400		
66	Líska		12	38			
67	Jasan		26	82			
68	Lípa		13	41			
	keře	100					

SO 03

Číslo v situaci	Druh stromu	Plocha keřů [m²]	Průměr stromu v 1,3 m výšky [cm]	Obvod stromu v 1,3 m výšky [cm]	Průměr pařezu [mm]	Katastr	Parcely
1	Jasan		27	85		Trnava u Zlína	3095/1
2	Lípa		62	195			
3	pařez				250		
4	pařez				500		
5	pařez				600		
6	pařez				400		
7	Olše		31	97			
8	pařez				300		
9	pařez				300		
10	pařez				400		
11	pařez				400		
12	pařez				400		
13	pařez				500		
14	pařez				500		
15	Třešeň		14	44			
16	Jasan		18+20	57+63	500		
17	pařez				300		
18	Líska	9			300		
	keře	20					

SO 04

Číslo v situaci	Druh stromu	Plocha keřů [m²]	Průměr stromu v 1,3 m výšky [cm]	Obvod stromu v 1,3 m výšky [cm]	Průměr pařezu [mm]	Katastr	Parcely
1	Švestka		13	41		Trnava u Zlína	3075/1
2	Švestka		13	41			
3	Ořech		50	157			
4	pařez	9			900		3096/1
5	pařez	9			900		
6	Švestka		10	31			3075/1
7	Jabloň		8	25			
8	Švestka		15	47			
9	pařez				300		
10	pařez				300		
11	Olše	8	10	31	500		3106

SO 05

Číslo v situaci	Druh stromu	Plocha keřů [m²]	Průměr stromu v 1,3 m výšky [cm]	Obvod stromu v 1,3 m výšky [cm]	Průměr pařezu [mm]	Katastr	Parcely
1	Lípa		45	141	700	Trnava u Zlína	3075/1
2	Olše		2x12+2x20+18	2x38+2x63+57	1000		2251/1
3	Olše		18+12	57+38	1000		
4	Habr		12	38	500		
5	souška		15	47	300		
6	Javor		15+16	47+50	400		
7	Olše		17	53	200		3075/1
8	Smrk		25	79	300		
9	Olše		12+15	38+47	1000		
10	Smrk		20	63	200		
11	Třešeň		28	88	300		3096/4
12	Olše		3x10	3x31	700		
	keře	20					3075/1

SO 01

kácení stromů	listnaté	jehličnaté
DN 200	23	3
DN 300	10	
DN 400	12	
DN 500		
DN 600	4	
DN 700		
DN 800	2	
DN 900		
DN 1000		
Kácení keře	115	

odstranění pařezů	
DN 200	22
DN 300	24
DN 400	15
DN 500	4
DN 600	5
DN 700	
DN 800	3
DN 900	1
DN 1000	

SO 02

kácení stromů	listnaté
DN 200	36
DN 300	23
DN 400	5
DN 500	2
DN 600	2
DN 700	2
DN 800	
DN 900	1
DN 1000	
Kácení keře	240

odstranění pařezů	
DN 200	11
DN 300	20
DN 400	11
DN 500	8
DN 600	9
DN 700	3
DN 800	3
DN 900	1
DN 1000	1

SO 03

kácení stromů	listnaté
DN 200	1
DN 300	3
DN 400	1
DN 500	
DN 600	
DN 700	1
DN 800	
DN 900	
DN 1000	
Kácení keře	206

odstranění pařezů	
DN 200	1
DN 300	6
DN 400	5
DN 500	4
DN 600	1
DN 700	1
DN 800	
DN 900	
DN 1000	

SO 04

kácení stromů	listnaté
DN 200	4
DN 300	
DN 400	
DN 500	
DN 600	1
DN 700	
DN 800	
DN 900	
DN 1000	
Kácení keře	5

odstranění pařezů	
DN 200	4
DN 300	2
DN 400	
DN 500	1
DN 600	1
DN 700	
DN 800	
DN 900	2
DN 1000	

SO 05

kácení stromů	listnaté	jehličnaté
DN 200	17	
DN 300	1	2
DN 400		
DN 500	1	
DN 600		
DN 700		
DN 800		
DN 900		
DN 1000		
Kácení keře	19	

odstranění pařezů	
DN 200	1
DN 300	4
DN 400	1
DN 500	1
DN 600	
DN 700	2
DN 800	
DN 900	
DN 1000	3

Zákres inženýrských sítí je pouze orientační a neslouží k jejich vytyčení.
Před zahájením stavebních prací bude provedeno vytyčení inženýrských sítí.

Polohopisný systém: S-JTSK Výškopisný systém: B.p.v.

Vedoucí projektant: Ing. Petr Marčák	Kreslil: Ing. Michal Doubek	Zodpovědný projektant: Ing. Petr Marčák	REGIOPROJEKT BRNO – Projektová a inženýrská činnost v oboru stavby vodního, lesního hospodářství a krajinného inženýrství. U Svitavy 2, 618 00 Brno IČ: 00220078 tel.: 606 033 120
Stavebník: Povodí Moravy, s.p.			Formát: 4 x A4
K.ú.: Trnava u Zlína		Kraj: Zlínský	Datum: 09/2019
Název akce / stavebního objektu: TRNÁVKA, TRNAVA U ZLÍNA Dílčí úpravy toku - SO 01 - SO05			Stupeň PD: DPS
			Archivační č.: 18030-30/33XT-DM
Obsah: Situace kácení		Měřítko: 1 : 500	Výkres číslo: C.4

Tiskový formát 840 x 297 mm